ООО
Архитектурно-проектная мастерская
"АРХМАСТЕР"

Проект планировки территории квартала по Воронежскому шоссе, в районе водозабора №5 в Октябрьском округе города Липецка

Проектная документация

Раздел 3 «Материалы по обоснованию документации по планировке территории (проекта планировки и проекта межевания). Графическая часть»

2019-ППиПМ.ГЧ 1

Том 3

2020 г.

ООО
Архитектурно-проектная мастерская
"АРХМАСТЕР"

Проект планировки территории квартала по Воронежскому шоссе, в районе водозабора №5 в Октябрьском округе города Липецка

Проектная документация

Раздел 3 «Материалы по обоснованию документации по планировке территории (проекта планировки и проекта межевания). Графическая часть»

2019-ППиПМ.ГЧ 1

Том 3

Главный инженер проекта Чеботарев А.А.

Главный архитектор проекта Маркова Н. С.

2020 г.

Состав проекта

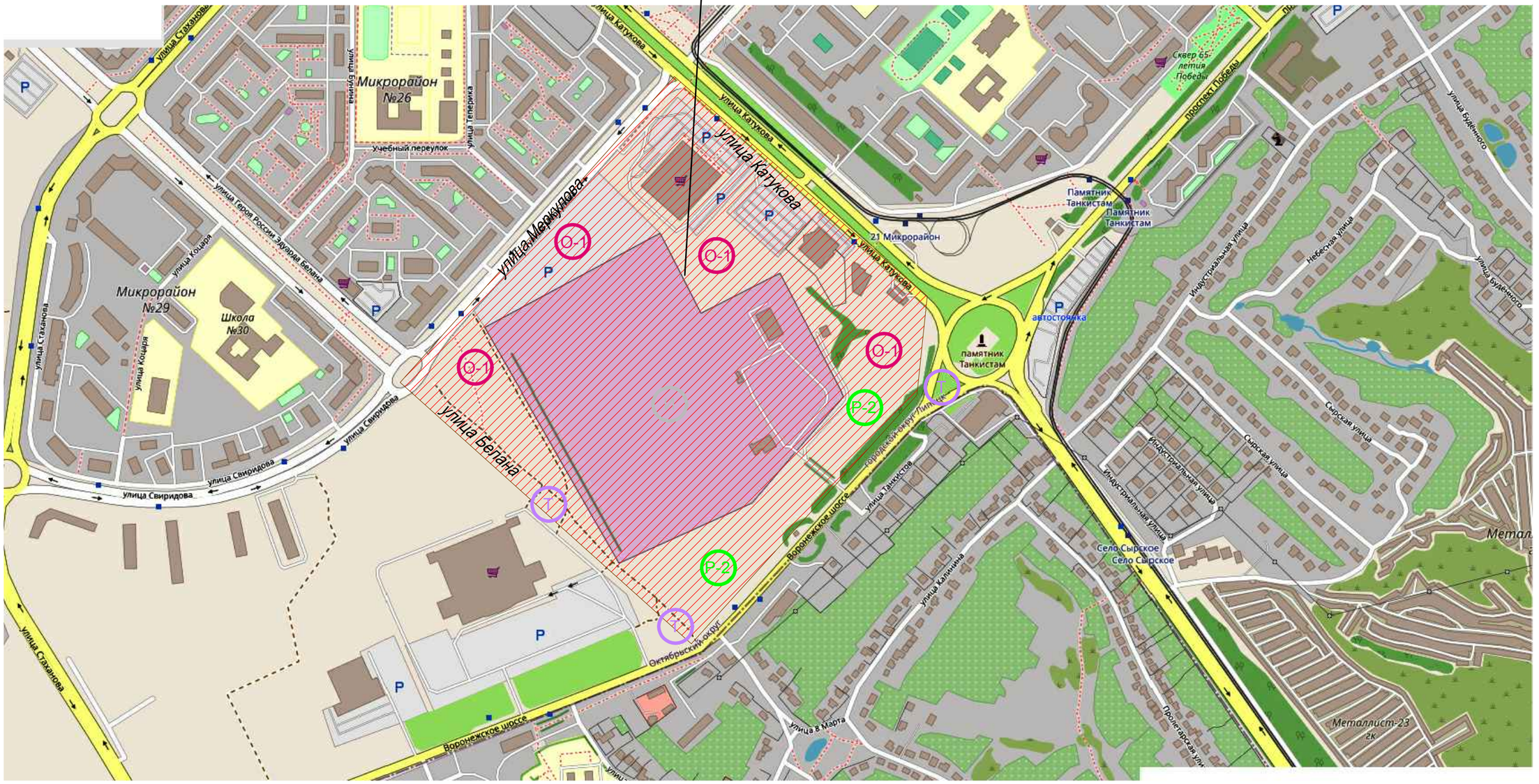
№ Тома	Обозначение	Наименование	Примеч
Основная часть проекта планировки и проекта межевания			
1	2019–ППиПМ. ГЧ 1	Раздел 1 «Проект планировки и межевания территории. Графическая часть»: 1. Чертеж красных линий (основной чертеж)М 1: 1000; 2. Разбивочный чертеж красных линий М 1: 1000; 3. Чертеж границ зон планируемого размещения объектов капитального строительства. М 1: 1000; 4. Чертеж межевания территории М 1: 1000;	
2	2019–ПМ. ПЗ 1	Раздел 2 «Положение о характеристиках планируемого развития территории и о межевании территории. Пояснительная записка»	
Материалы по обоснованию проекта			
3	2019–ППиПМ. ГЧ 1	Раздел 3 «Материалы по обоснованию документации по планировке территории (проекта планировки и проекта межевания). Графическая часть»: 1. Карта (фрагмент карты) планировочной структуры расположения элемента планировочной структуры (ситуация), б/м 2. Схема использования территории в период подготовки проекта планировки территории (опорный план) М 1:1000; 3. Чертеж границ зон планируемого размещения объектов капитального строительства М 1: 1000; 4. Схема организации движения транспорта и пешеходов М 1: 1000; 5. Схема границ зон с особыми условиями использования территории М 1: 1000; 6. Схема размещения инженерных сетей М 1: 500; 7. Схема вертикальной планировки и инженерной подготовки территории М 1: 1000; 8. Чертеж межевания территории М 1: 1000;	
4	2019–ПМ. ПЗ 2	Раздел 4 «Материалы по обоснованию проекта планировки и межеванию территории. Пояснительная записка»	
5		Диск CD-R	

«Состав проекта» сокращен в связи с тем, что:

- в границах проектирования отсутствуют объекты культурного наследия
- не предусматривается новое строительство инженерных сетей, снос ОКС, подходы к водным объектам.
- разработка вариантов объемно-пространственных решений застройки территории не требуется, в связи с отсутствием объектов нового строительства.

Изм.	Кол.уч.	Лист	№док	Подпись	Дата	2019 - СП			
Выполнил		Кулаченков				Проект планировки территории квартала по Воронежскому шоссе, в районе водозабора №5 в Октябрьском округе города Липецка	Стадия	Лист	Листов
Провер.		Маркова					П	1	1
Н.Контроль		Третьякова					ООО АПМ «Архмастер»		

- Границы проектирования



Территориальные зоны

О-1 – Зона делового общественного и коммерческого назначения.

И – Зона инженерной инфраструктуры

Т – Зона транспортной инфраструктуры

Р-2 – Зона зеленых насаждений общего пользования

Изм.	Кол.уч.	Лист	N док.	Подп.	Дата	2019 – ППиПМ. ГЧ 1			
						Проект планировки территории квартала по Воронежскому шоссе, в районе водозабора №5 в Октябрьском округе города Липецка			
Исполнил		Кулаченков			07.20	Раздел 3. Материалы по обоснованию проекта планировки и межеванию территории. Графическая часть	Стадия	Лист	Листов
Проверил		Маркова			07.20		П	1	
Н.контр.		Третьякова			07.20	Карта (фрагмент карты) планировочной структуры территории городского округа б/м	АПМ "Архмастер"		

Копировал Формат А4

СОГЛАСОВАНО

ВЗАМ. ИНВ. N

ПОДПИСЬ И ДАТА

ИНВ. N ПОДЛ.

1 Экспликация земельных участков

Рабочий номер по схеме	Адрес земельного участка	Кадастровый номер исходного земельного участка	Правообладатель земельного участка	Категория земель	Вид разрешенного использования	Площадь земельного участка, кв.м.
1	Липецкая обл, г Липецк, ул Катукова, дом 11	48:20:0043601:163	Договор аренды земельного участка" № 36/08-Д от 22.10.2008 Липецк (в том числе, обременен) 48-48-01/082/2010-720 с 14.04.2008 по 14.04.2053	Земли поселений (земли населенных пунктов)	для торгового центра	22 854 кв. м
2	Липецкая обл, г Липецк, ул Им Генерала Меркулова	48:20:0043601:396	данные о правообладателе отсутствуют		для строительства автоматической мини-АЗС	210 кв. м
3	Российская Федерация, Липецкая область, городской округ город Липецк, город Липецк, улица им Генерала Меркулова, земельный участок 61	48:20:0043601:18335	Общество с ограниченной ответственностью "Дрожай", ИНН: 4825055336, Собственность, № 48:20:0043601:18335-48/073/2018-1 от 21.11.2018		для здания автомойки	8 054 кв. м
4	Липецкая область, г Липецк, ул Катукова, 8, район торгового центра "Карусель"	48:20:0043601:19482	Аренда (в том числе, обременен) 48-48-01/064/2014-754 ЗАО "Липецк Мебель", ИНН: 4824010773 Договор аренды земельного участка под объекты, не относящиеся к объектам недвижимости № 596/14-ВР от 23.05.2014		для размещения объекта сотовой связи	25 кв. м
5	Липецкая обл, г Липецк, ул. им. Генерала Меркулова 8, район водозабора N5	48:20:0043601:18019	Общество с ограниченной ответственностью "ЛИПЕЦКАЯ МЕБЕЛЬ", ИНН: 4825011270, Договор аренды земельного участка № 324/1190 от 30.05.2018 п.1.2 Ипотека 48:20:0043601:18019-48/073/2020-9 с 25.02.2020 по 29.04.2027 ПАО "МОСКОВСКИЙ ОБЛАСТНОЙ БАНК", ИНН: 7750005588		для строительства здания торгового центра	15 575 кв. м
6	Липецкая обл, г Липецк, ул Катукова, владение 3	48:20:0043601:32	г. Липецк Липецкой области Собственность, № 48-48-01/003/2007-3032 от 20.02.2007, 1/1 Акционерное общество "Липецкая городская энергетическая компания", ИНН: 4825069316 Договор аренды земельного участка № 29-09-М от 20.05.2009г.		для водозабора N5	178 994 кв. м
7	Липецкая область, г Липецк, ул им. Генерала Меркулова 8, район водозабора N5	48:20:0043601:20831	Аренда (в том числе, обременен) 48:20:0043601:20831 -48/073/2019-5 с 04.04.2018 по 25.05.2020 ООО "Жилищник", ИНН: 4826102638 "Договор аренды земельного участка № 630/15-ОО от 26.05.2015; Соглашение о передаче прав и обязанностей по договору аренды от 29.09.2017г.		для строительства крытого спортивного комплекса	14 000 кв. м
8	Липецкая область, г Липецк	48:20:0043601:363	г. Липецк Липецкой области Собственность, № 48-48-01/073/2011-439 от 01.06.2011, 1/1		для строительства объекта: Улица и магистральные инженерные сети, прилегающие к микрорайону 29 и общественно-торговому центру	58 244 кв. м
9	Липецкая область, г Липецк	48:20:0043601:24064	МКУ "Управление строительства города Липецка", ИНН: 4826012649 № 48:20:0043601:24064 - 48/001/2017-1 от 24.03.2017 г. Липецк Липецкой области Собственность, № 48:20:0043601:24064-48/001/2017-2 от 11.04.2017, 1/1		для размещения объекта Улица Белана в границах 30 микрорайона г. Липецка	28 334 кв. м
10	Липецкая область, г Липецк, ул Катукова	48:20:0043601:21274	Аренда (в том числе, обременен) 48:20:0043601:21274 -48/044/2020-3 с 12.03.2020 по 26.02.2023 Пляскицкий Александр Викторович "Договор аренды земельного участка" № 107/20-ОО от 21.02.2020		для строительства торгово -выставочного комплекса и проведения строительных работ	22 000 кв. м
11	Липецкая обл, г Липецк, ул Катукова, строение 7	48:20:0043601:165	Ипотека Акционерное общество "Райффайзенбанк", ИНН: 7744000302 "Договор об ипотеке № 5201/ВН/1Ф1 от 31.01.2020		для автосервиса	6 012 кв. м
12	Липецкая обл, г Липецк, ул Катукова	48:20:0043601:17477	данные о правообладателе отсутствуют		для целей, не связанных со строительством (для устройства парковки)	2 385 кв. м
13	Липецкая область, г Липецк, ул Катукова, д 5	48:20:0043601:20735	Пляскицкий Александр Викторович Собственность, № 48:20:0043601:20735 -48/001/2017-5 от 03.05.2017 ПАО "Липецкэнерго" ИНН: 4825025381 "Договор последующей ипотеки" № 44/91894от 22.06.2018		Объекты придорожного сервиса	3 507 кв. м
14	Липецкая обл, г Липецк, ул Катукова	48:20:0043601:34	данные о правообладателе отсутствуют		для автозаправочной станции	1 928 кв. м
15	обл. Липецкая, г. Липецк, ул. Катукова	48:20:0043601:188	данные о правообладателе отсутствуют		для устройства платной автостоянки открытого типа	3 317 кв. м
16	Липецкая область, г Липецк,	48:20:0043601:25617	данные о правообладателе отсутствуют		для размещения канализационного коллектора по объекту: Канализационный коллектор по ул. Катукова от пересечения с ул. Стаханова до камеры гашения в районе памятника Танкистам	527 кв. м
17	Российская Федерация, Липецкая область, город Липецк, улица Катукова, земельный участок 3а	48:20:0043601:18021	данные о правообладателе отсутствуют		для строительства здания торгового центра	9077 кв. м
18	Липецкая обл, г Липецк, ул Катукова, сооружение 3	48:20:0043601:35	данные о правообладателе отсутствуют		по документу: для тяговой подстанции № 19	1116 кв. м
19	обл. Липецкая, г. Липецк, ш. Воронежское, 8, район памятника Танкистам	48:20:0043601:205	Кобелев, Евгений Александрович Договор аренды № 1158/09-ОО от 03.07.2009		Для строительства погранрежимного шкафного пункта	32 кв. м
20	Липецкая область, г Липецк, ш Воронежское, 8, район водозабора N5	48:20:0043601:18020	Аренда (в том числе, обременен) 48-48-01/155/2013-474 с 18.11.2013 по 08.02.2021 Общество с ограниченной ответственностью "Липецкие работы", ИНН: 4826111262		для целей не связанных со строительством (устройство парковки)	8 500 кв. м
21	Липецкая область, г Липецк,	48:20:0000000:33297	данные о правообладателе отсутствуют		для размещения линейного объекта: "КЛ -10кВ от ПС "Воробьевская" яч. 19 до РП-17 яч.9, от ПС "Воробьевская" яч. 16 до РП-17 яч.1 в границах города Липецка"	12 748 кв. м
22	Липецкая область, г Липецк, в районе Воронежского шоссе	48:20:0043601:18077	Муниципальное бюджетное учреждение "Городской центр рекламы", ИНН: 4826043615 Постоянное (бессрочное) пользование, № 48-48-01/141/2013-53 от 16.10.2013, 1/1		для установки рекламной конструкции	11 кв. м
23	Липецкая обл, г Липецк, Воронежское шоссе	48:20:0043601:17915	данные о правообладателе отсутствуют		для строительства комплекса вахтового обслуживания	7 591 кв. м
24	Липецкая обл, г Липецк	48:20:0043601:23068	г. Липецк Липецкой области Собственность, № 48:20:0043601:23068 -48/001/2017-1 от 30.03.2017, 1/1 МКУ "Управление строительства города Липецка", ИНН: 4826012649 Постоянное (бессрочное) пользование		для размещения объекта: Улица Белана в границах 30 микрорайона в городе Липецке	238 кв. м
25	Липецкая область, г Липецк, в районе пересечения Воронежского шоссе с ул. Героя России Эдуарда Белана	48:20:0043601:18090	Муниципальное бюджетное учреждение "Городской центр рекламы", ИНН: 4826043615 Собственность, № 48-48-01/137/2013-529 от 06.12.2013, 1/1		для установки рекламной конструкции	11 кв. м
26	Липецкая область, г Липецк	48:20:0043601:28213	данные о правообладателе отсутствуют		Коммунальное обслуживание (котельная)	244 кв. м

1 Экспликация зданий и сооружений

№/п	Адресная принадлежность	Этажность	Примечание
1	Торговый центр (гипермаркет "Карусель") по адресу обл. Липецкая, г Липецк, ул Катукова, дом 11	2	
2	Шиномонтажная мастерская "Шина" по адресу Липецкая обл, г Липецк, ул Меркулова, 61/1	1	
3	Автомойка самообслуживания "Мойка" по адресу Липецкая обл, г Липецк, ул Меркулова, 61	1	
4	Торговый центр "Виктория" по адресу Липецкая обл, г Липецк, ул Меркулова, 63	1	
5	Незавершенное строительство по адресу г Липецк, ул им. Генерала Меркулова, в районе водозабора N5	–	
6	Комплекс зданий и сооружений (водозабор N5) по адресу Липецкая обл, г Липецк, ул Катукова, владение 3	1	
7	Незавершенное строительство по адресу г Липецк, ул им. Катукова	3	
8	Здание автосервиса по адресу Липецкая обл, г Липецк, ул Катукова, строение 7	2	
9	Здание автосервиса по адресу Липецкая область, г Липецк, ул Катукова, д 5	2	
10	АЗС №382 ("Газпром") по адресу Липецкая область, г Липецк, ул Катукова, д 1/1	1	
11	Тяговая подстанция ТП 19 по адресу Липецкая область, г Липецк, ул Катукова	1	
12	Здание торгового комплекса по адресу Липецкая обл, г Липецк, ул Катукова, 3а	2	
13	Незавершенное строительство по адресу Липецкая область, г Липецк, Воронежское шоссе	–	
14	Рекламная конструкция по адресу Липецкая обл, г Липецк, Воронежское шоссе	–	
15	Рекламная конструкция по адресу Липецкая обл, г Липецк, Воронежское шоссе–ул. Героя России Эдуарда Белана	–	

УСЛОВНЫЕ ОБОЗНАЧЕНИЯ

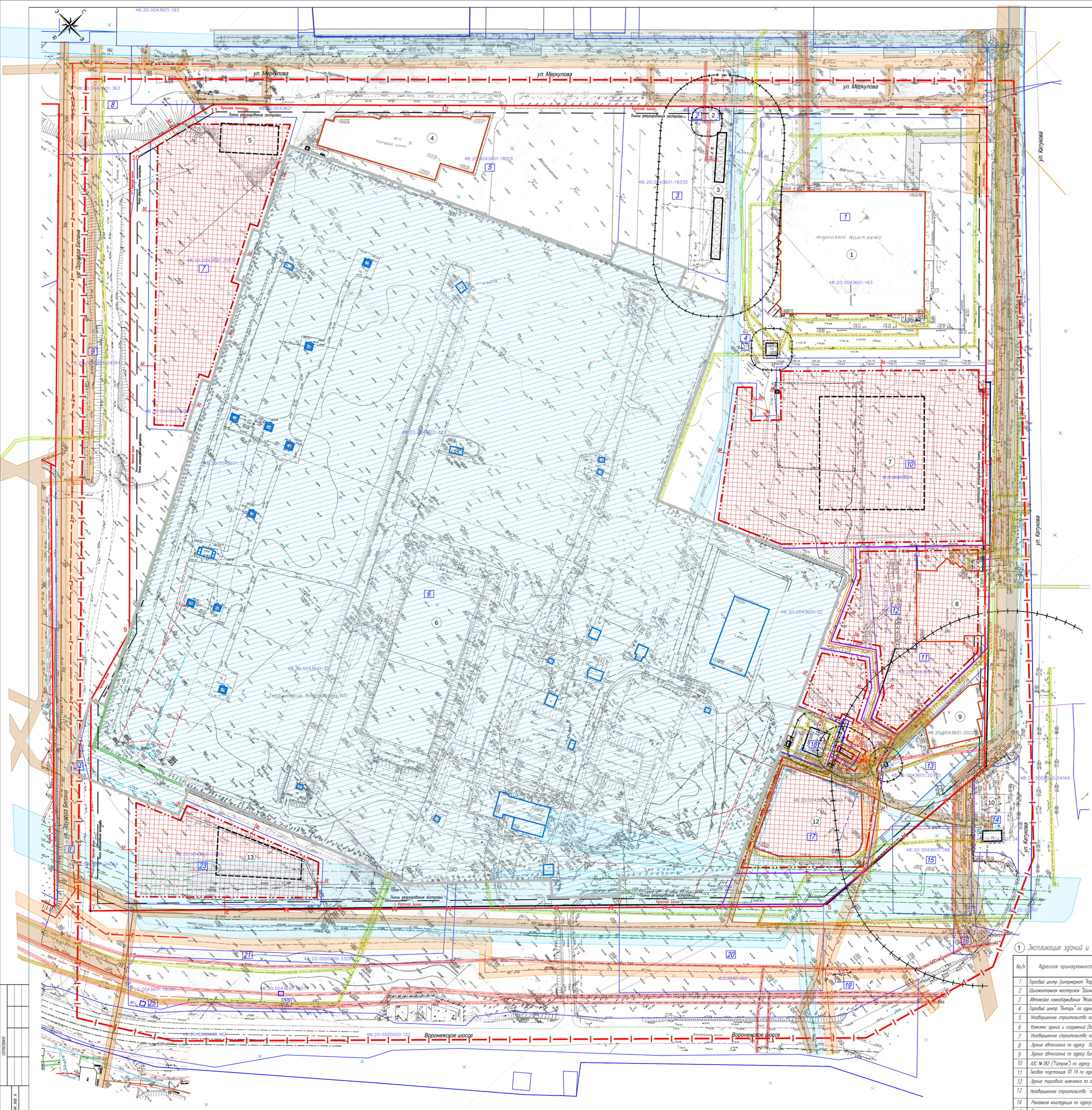
- Границы проектирования
- Существующие красные линии
- Линии регулирования застройки
- Границы существующих кадастровых участков
- 48:20:0043601:20227 – Номера земельных участков на кадастровом учете
- 48:20:0043601:28053 – Номера объектов капитального строительства на кадастровом учете
- 3 – Рабочие номера земельных участков по экспликации
- Охранная зона инженерных объектов
- О-1 – Зона делового общественного и коммерческого назначения
- И – Зона инженерной инфраструктуры
- Т – Зона транспортной инфраструктуры
- Р-2 – Зона зеленых насаждений общего пользования
- 1 – Номера зданий сооружений по экспликации
- Объекты торговли
- Здания в стадии строительства
- Здания и сооружения водозабора
- Инженерные здания и сооружения
- Здания АЗС
- Существующие дороги, площадки
- Проектируемые дороги
- Территория водозабора № 5

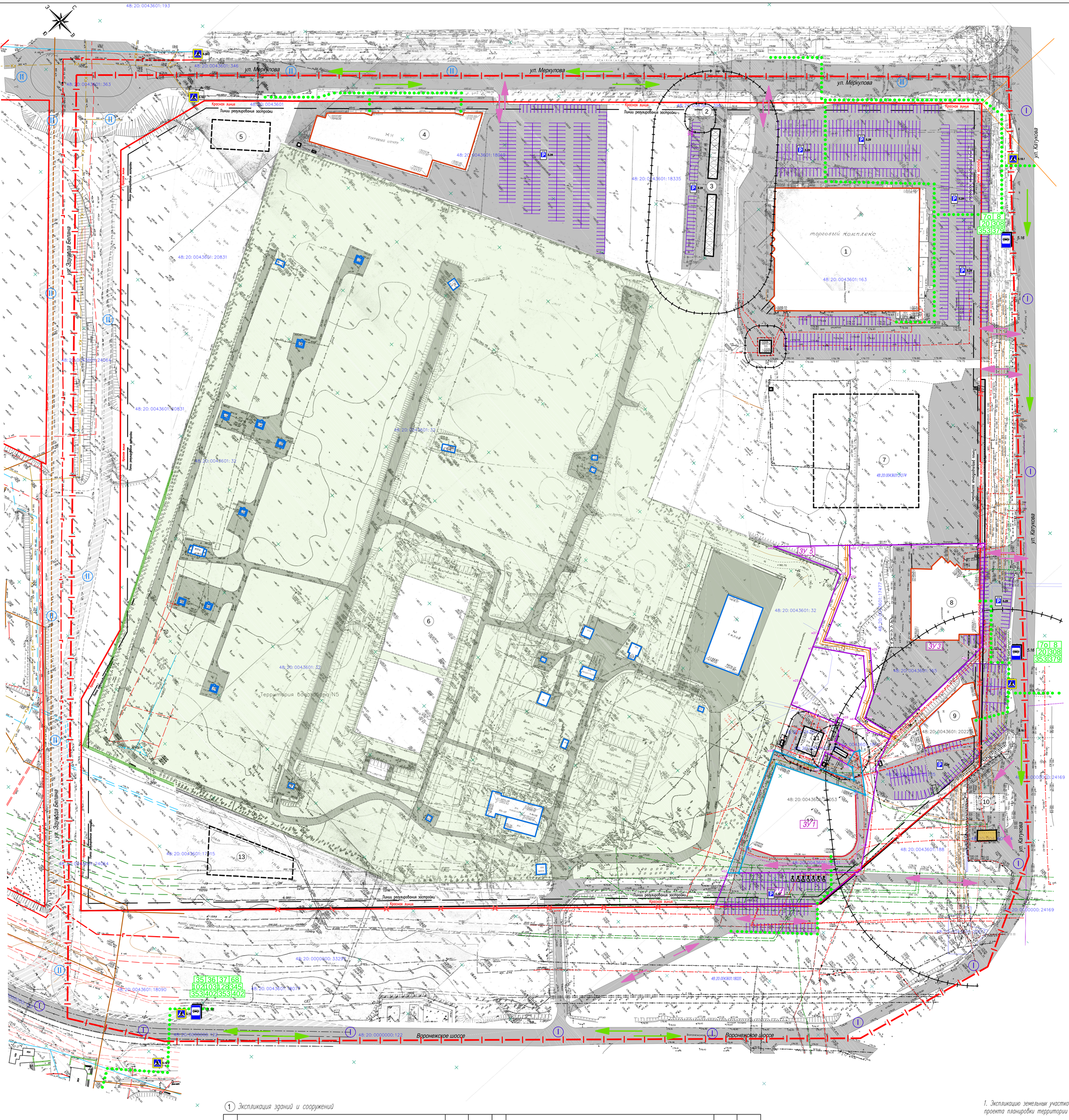
Изм.	Кол.уч.	Лист	№ док.	Подп.	Дата	2019 – ППиПМ. ГЧ 1
Исполнил	Кулаченкова				04.20	Проект планировки территории квартала по Воронежскому шоссе, в районе водозабора № 5 в Октябрьском округе города Липецка
Проверил	Маркова				07.20	Раздел 3. Материалы по обоснованию проекта планировки и межевания территории. Графическая часть
Н.контр.	Третьякова				07.20	Схема использования территории в период подготовки проекта планировки территории (опорный план) М 1: 1000

Стадия: П | Лист: 2 | Листов:

АПМ "Армастер"

Формат А1


ул. Меркулова
ул. Меркулова
ул. Меркулова
ул. Катукова
ул. Катукова
ул. Эдуарда Белова
Красная линия
Линии регулирования застройки
Территория водозабора N5
Воронежское шоссе
Воронежское шоссе
48:20:0043601:193
48:20:0043601:346
48:20:0043601:363
48:20:0043601:18019
48:20:0043601:18335
48:20:0043601:163
48:20:0043601:2037
48:20:0043601:24064
48:20:0043601:32
48:20:0043601:2022
48:20:0043601:20785
48:20:0043601:24169
48:20:0043601:18080
48:20:0000000:122
48:20:0000000:3329
48:20:0043601:18079
48:20:0043601:18020
48:20:0043601:2045
48:20:0043601:2053
48:20:0043601:2027
48:20:0043601:2034
48:20:0043601:88
48:20:0043601:18021
48:20:0043601:18022
48:20:0043601:2027
48:20:0043601:2045
48:20:0043601:2053
48:20:0043601:2034
48:20:0043601:88
48:20:0043601:18021
48:20:0043601:18022
48:20:0000000
Территория водозабора N5
торговый комплекс
Шиномонтаж
Автомойка
Трансформаторная подстанция
Газорегуляторный пункт
Газорегуляторный пункт
Газорегуляторный пункт



УСЛОВНЫЕ ОБОЗНАЧЕНИЯ

- Границы проектирования
- Существующие красные линии
- Проектируемые красные линии
- Отменяемые красные линии
- Линии регулирования застройки
- (1) Номера зданий сооружений по экспликации
- Объекты торговли
- Здания в стадии строительства
- Здания и сооружения водозабора
- Инженерные здания и сооружения
- Здания АЗС
- Существующие дороги, площадки
- Проектируемые дороги
- Территория водозабора №5
- Парковки автотранспорта
- Маршруты движения общественного транспорта
- Номера маршрутов общественного транспорта
- Остановки общественного транспорта
- Маршруты движения легкового автотранспорта
- Пешеходный переход
- Основные пути пешеходного движения
- (I) Улица общегородского значения
- (II) Улица районного значения
- К1 — Проектируемая хозяйственно-бытовая канализация
- Г2 — Проектируемый газопровод среднего давления

(1) Экспликация зданий и сооружений

№/п	Адресная принадлежность	Этажность	Примечание	№/п	Адресная принадлежность	Этажность	Примечание
1	Торговый центр (гипермаркет "Карусель") по адресу обл. Липецкая, г. Липецк, ул Катукова, дом 11	2		9	Здание автосалона по адресу Липецкая область, г. Липецк, ул Катукова, д. 5	2	
2	Шиномонтажная мастерская "Шинка" по адресу Липецкая обл, г. Липецк, ул Меркулова, 61/1	1		10	АЗС №382 ("Газпром") по адресу Липецкая область, г. Липецк, ул Катукова, д. 1/1	1	
3	Автомойка самообслуживания "Мойка1" по адресу Липецкая обл, г. Липецк, ул Меркулова, 61	1		11	Тяговая подстанция ТП 19 по адресу Липецкая область, г. Липецк, ул. Катукова	1	
4	Торговый центр "Янтарь" по адресу Липецкая обл, г. Липецк, ул Меркулова, 63	1		12	Здание торгового комплекса по адресу Липецкая обл, г. Липецк, ул Катукова, 3а	2	
5	Незавершенное строительство по адресу г. Липецк, ул им. Генерала Меркулова, в районе водозабора №5	–		13	Незавершенное строительство по адресу Липецкая область, г. Липецк, Воронежское шоссе	–	
6	Комплекс зданий и сооружений (Водозабор №5) по адресу Липецкая обл, г. Липецк, ул Катукова, владение 3	1		14	Рекламная конструкция по адресу Липецкая обл, г. Липецк, Воронежское шоссе	–	
7	Незавершенное строительство по адресу г. Липецк, ул им. Катукова	3		15	Рекламная конструкция по адресу Липецкая обл, г. Липецк, Воронежское шоссе–ул. Героя России Здиарга Белгина	–	
8	Здание автосалона по адресу Липецкая обл, г. Липецк, ул Катукова, строение 7	2					

1. Экспликацию земельных участков см. л. "Схема использования территории в период подготовки проекта планировки территории (опорный план)"

							2019 – ППиПМ. ГЧ 1
							Проект планировки территории квартала по Воронежскому шоссе, в районе водозабора №5 в Октябрьском округе города Липецка
Изм.	Кол.уч.	Лист	N док.	Подп.	Дата		
Исполнил		Кулаченков			07.20	Раздел 3. Материалы по обоснованию проекта планировки и межевания территории. Графическая часть	Стадия: П; Лист: 4; Листов:
Проверил		Маркова			07.20		
Н.контр.		Третьякова			07.20	Схема организации движения транспорта и пешеходов М 1:1000	АПМ "Архмастер"

Формат А1

ВЗАМ. ИНВ. N | ПОДПИСЬ И ДАТА | ИНВ. N ПОДЛ. | СОГЛАСОВАНО

УСЛОВНЫЕ ОБОЗНАЧЕНИЯ

- Границы проектирования
- Существующие красные линии
- Проектируемые красные линии
- Отменяемые красные линии
- Линии регулирования застройки
- Границы существующих кадастровых участков
- Границы изменяемых земельных участков
- 48: 20: 0043601: 20227 — Номера земельных участков на кадастровом учете
- 48: 20: 0043601: 28053 — Номера объектов капитального строительства на кадастровом учете
- 3 — Рабочие номера земельных участков по экспликации
- Охранные зоны инженерных объектов
- О-1 — Зона делового общественного и коммерческого назначения.
- И — Зона инженерной инфраструктуры
- Т — Зона транспортной инфраструктуры
- Р-2 — Зона зеленых насаждений общего пользования
- 1 — Номера зданий сооружений по экспликации
- Объекты торговли
- Здания в стадии строительства
- Здания и сооружения водозабора
- Инженерные здания и сооружения
- Здания АЗС
- Границы образуемых земельных участков
- Охранные зоны сетей водопровода
- Охранные зоны сетей канализации
- Охранные зоны сетей электроснабжения
- Охранные зоны тепловых сетей
- Охранные зоны сетей связи
- Охраннызоны сетей газоснабжения
- К1 — Проектируемая хозяйственно-бытовая канализация
- Г2 — Проектируемый газопровод среднего давления
- Коридор проектируемых сетей газопровода и канализации
- Обозначение ЗОИТ (учтенные коридоры сетей инженерного обеспечения)

1. Экспликацию земельных участков см. л. "Схема использования территории в период подготовки проекта планировки территории (опорный план)"
2. Экспликацию зданий и сооружений см. л. "План красных линий (основной чертеж)"

						2019 – ППиПМ. ГЧ 1	
						Проект планировки территории квартала по Воронежскому шоссе, в районе водозабора №5 в Октябрьском округе города Липецка	
Изм.	Кол.уч.	Лист	N док.	Подп.	Дата		
Исполнил		Кулаченков			07.20	Раздел 3. Материалы по обоснованию проекта планировки и межеванию территории. Графическая часть	Стадия: П; Лист: 5; Листов:
Проверил		Маркова			07.20		
Н.контр.		Третьякова			07.20	Схема границ зон с особыми условиями использования территории М 1:1000	АПМ "Архмастер"

Формат А1

СОГЛАСОВАНО

ИНВ. N ПОДЛ. | ПОДПИСЬ И ДАТА | ВЗАМ. ИНВ. N

Формат А1

Изм.	Кол.уч.	Лист	N док.	Подп.	Дата

2019 - ПЗУ/ПМ. Ред 1

Проект планировки территории, ограниченной по Воронежскому шоссе, в районе водозабора №5 в Смоленском округе города Липецка

Исполнил	Кулешенков		03.20
Проверил	Мартова		03.20
Н.контр.	Гремячкова		03.20
ГИП			

Глава 3. Мероприятия по обеспечению территории планировки и межевания территории. Градостроительная часть

Стадия: П | Лист: 6 | Листов:

Схема размещения инженерных сетей

М 1: 500

АПМ "Архстиль"

Воронежское шоссе

ул. Эдуарда Багрицкого

ул. Меркулова

ул. Кедрина

Линия регулирования застройки

Красная линия

Граница зоны ограничения застройки

Граница зоны с особыми условиями использования территории

Граница территории, в отношении которой осуществляется подготовка проекта планировки территории

Граница территории, в отношении которой осуществляется подготовка проекта межевания территории

Граница территории, в отношении которой осуществляется подготовка проекта планировки территории и



УСЛОВНЫЕ ОБОЗНАЧЕНИЯ

- Границы проектирования
- Существующие красные линии
- Проектируемые красные линии
- Отменяемые красные линии
- Линии регулирования застройки
- Границы существующих кадастровых участков
- Границы изменяемых земельных участков
- 48: 20: 0043601: 20227 – Номера земельных участков на кадастровом учете
- 48: 20: 0043601: 28053 – Номера объектов капитального строительства на кадастровом учете
- Охранные зоны инженерных объектов
- 1 – Номера зданий сооружений по экспликации
- Объекты торговли
- Здания в стадии строительства
- Здания и сооружения водозабора
- Инженерные здания и сооружения
- Здания АЗС
- 0,057 / 35,9 – уклон / расстояние м – направление
- 160,27 / 160,24 – проектные отметки верха планировки / существующие отметки поверхности земли

1 Экспликация зданий и сооружений

№/п	Адресная принадлежность	Этажность	Примечание	№/п	Адресная принадлежность	Этажность	Примечание
1	Торговый центр (гипермаркет "Карусель") по адресу обл. Липецкая, г Липецк, ул Катукова, дом 11	2		9	Здание автосалона по адресу Липецкая область, г Липецк, ул Катукова, д 5	2	
2	Шиномонтажная мастерская "Шина" по адресу Липецкая обл, г Липецк, ул Меркулова, 61/1	1		10	АЗС №382 ("Газпром") по адресу Липецкая область, г Липецк, ул Катукова, д. 1/1	1	
3	Автомойка самообслуживания "Мойка!" по адресу Липецкая обл, г Липецк, ул Меркулова, 61	1		11	Тяговая подстанция ТП 19 по адресу Липецкая область, г Липецк, ул. Катукова	1	
4	Торговый центр "Ритарь" по адресу Липецкая обл, г Липецк, ул Меркулова, 63	1		12	Здание торгового комплекса по адресу Липецкая обл, г Липецк, ул Катукова, 3а	2	
5	Незавершенное строительство по адресу г Липецк, ул им. Генерала Меркулова, в районе водозабора N5	–		13	Незавершенное строительство по адресу Липецкая область, г Липецк, Воронежское шоссе	–	
6	Комплекс зданий и сооружений (водозабор N5) по адресу Липецкая обл, г Липецк, ул Катукова, владение 3	1		14	Рекламная конструкция по адресу Липецкая обл, г Липецк, Воронежское шоссе	–	
7	Незавершенное строительство по адресу г Липецк, ул им. Катукова	3		15	Рекламная конструкция по адресу Липецкая обл, г Липецк, Воронежское шоссе-ул. Героев России Эдуарда Белана	–	
8	Здание автосалона по адресу Липецкая обл, г Липецк, ул Катукова, строение 7	2					

							2019 – ППиПМ. ГЧ 1
Изм.	Кол.уч.	Лист	N док.	Подп.	Дата		Проект планировки территории квартала по Воронежскому шоссе, в районе водозабора №5 в Октябрьском округе города Липецка
Исполнил		Кулаченков			07.20	Раздел 3. Материалы по обоснованию проекта планировки и межевания территории. Графическая часть	Стадия: П; Лист: 7; Листов:
Проверил		Маркова			07.20		
Н.контр.		Третьякова			07.20	Схема вертикальной планировки и инженерной подготовки территории М 1:1000	АПМ "Архмастер"

Согласовано

Инв. N подл. | Подпись и дата | Взам. инв. N

Инв. N подл.

Формат А1



1 Экспликация зданий и сооружений

№/п	Адресная принадлежность	Этажность	Примечание
1	Торговый центр (супермаркет "Карусель") по адресу обл. Липецкая, г. Липецк, ул. Катукова, дом 11	2	
2	Шиномонтажная мастерская "Шина" по адресу Липецкая обл, г. Липецк, ул. Меркулова, 61/1	1	
3	Автомойка самообслуживания "Мойка" по адресу Липецкая обл, г. Липецк, ул. Меркулова, 61	1	
4	Торговый центр "Виктор" по адресу Липецкая обл, г. Липецк, ул. Меркулова, 63	1	
5	Незавершенное строительство по адресу г. Липецк, ул. им. Генерала Меркулова, в районе водозабора N5	–	
6	Комплекс зданий и сооружений (водозабор N5) по адресу Липецкая обл, г. Липецк, ул. Катукова, владение 3	1	
7	Незавершенное строительство по адресу г. Липецк, ул. им. Катукова	3	
8	Здание автосалона по адресу Липецкая обл, г. Липецк, ул. Катукова, строение 7	2	
9	Здание автосалона по адресу Липецкая область, г. Липецк, ул. Катукова, д. 5	2	
10	АЗС №382 ("Газпром") по адресу Липецкая область, г. Липецк, ул. Катукова, д. 1/1	1	
11	Газовая подстанция ГП 19 по адресу Липецкая область, г. Липецк, ул. Катукова	1	
12	Здание торгового комплекса по адресу Липецкая область, г. Липецк, ул. Катукова, д. 1	2	
13	Незавершенное строительство по адресу Липецкая область, г. Липецк, Воронежское шоссе	–	
14	Рекламная конструкция по адресу Липецкая обл, г. Липецк, Воронежское шоссе	–	
15	Рекламная конструкция по адресу Липецкая обл, г. Липецк, Воронежское шоссе–ул. Героя России Эдуарда Белана	–	

							2019 – ППиПМ, ГЧ 1	
							Проект планировки территории квартала по Воронежскому шоссе, в районе водозабора №5 в Октябрьском округе города Липецка	
Изм.	Кол.уч.	Лист	№ док.	Подп.	Дата			
Исполнил		Кулаченков			07.20		Раздел 3. Материалы по обоснованию проекта планировки и межевания территории. Графическая часть	Стадия: П; Лист: 8; Листов:
Проверил		Маркова			07.20			
Н.контр.		Третьякова			07.20		Чертеж межевания территории М 1:1000	АПМ "Архмастер"

Согласовано

Инв. № подл. | Подпись и дата | Взам. инв. №